Regione Basilicata - Comune di Rionero in Vulture
REGOLAMENTO URBANISTICO
Bilancio Urbanistico
Stato di attuazione delle aree produttive del PRG vigente
Tav. 10.10 - scala 1:4.000/2.000

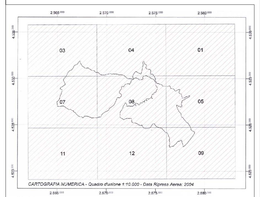

Urbanistica
Arch. Lorenzo Di Lucchio
Ing. Luigi Di Toro
Arch. Leopoldo Ottina

Geologia
Geol. Germano Di Lucchio
Geol. Germano Di Nitto
Geol. Donato Ramunno

Data - Gennaio 2009

Responsabile del procedimento: Geom. Pasquale D'Urso

Variante redatta ai sensi dell'art.3 della Legge Regione Basilicata n. 38 del 24/12/2008

BILANCIO URBANISTICO NELLE ZONE D

ZONE	Sup. (Ha)	Sup. DISPONIBILE (mq) SCARSA	Sup. DISPONIBILE (mq) ABBUNDANTE	ATTUAZIONE	% ATTUAZIONE
D1	3,07	DISPONIBILE ESAURITA			
D2	1,65	17222	17222	D-PRETTA	100%
D3	4,65	46000	46000	D-PRETTA	100%
D4	4,51	45025	18025	- B.B.	60%
D5	1,79	17870	4812	- F.F.	27%
D6	14,07	97904	16944	D-PRETTA	83%
D7	3,84	DISTRATTA a D'ANZA-NO			
D8	10,70	107000	10754	- F.F.	10%
D9	1,56				0%
Tot.a	45,83				

LEGENDA

USO EDIFICI
- ARTIGIANALE
- COMMERCIALE
- RESIDENZIALE
- RISTORANTE / BAR
- DEPOSITO
- IN COSTRUZIONE
- MATTATOIO COMUNALE (NON UTILIZZATO)
- INDUSTRIALE
- AGRICOLO PRODUTTIVO
- TECNOLOGICO

- Limite zone D
- Limite zona ricettiva
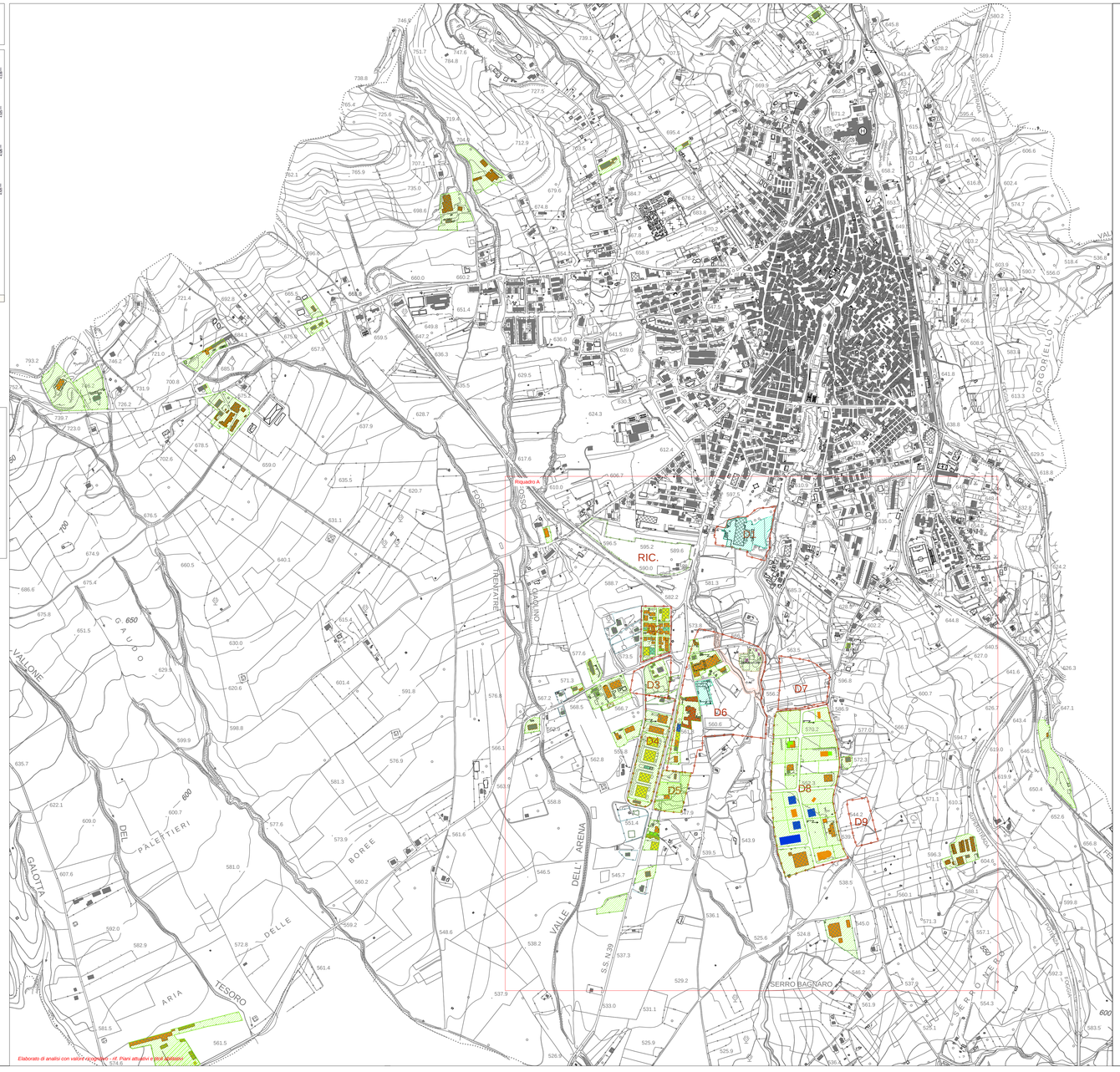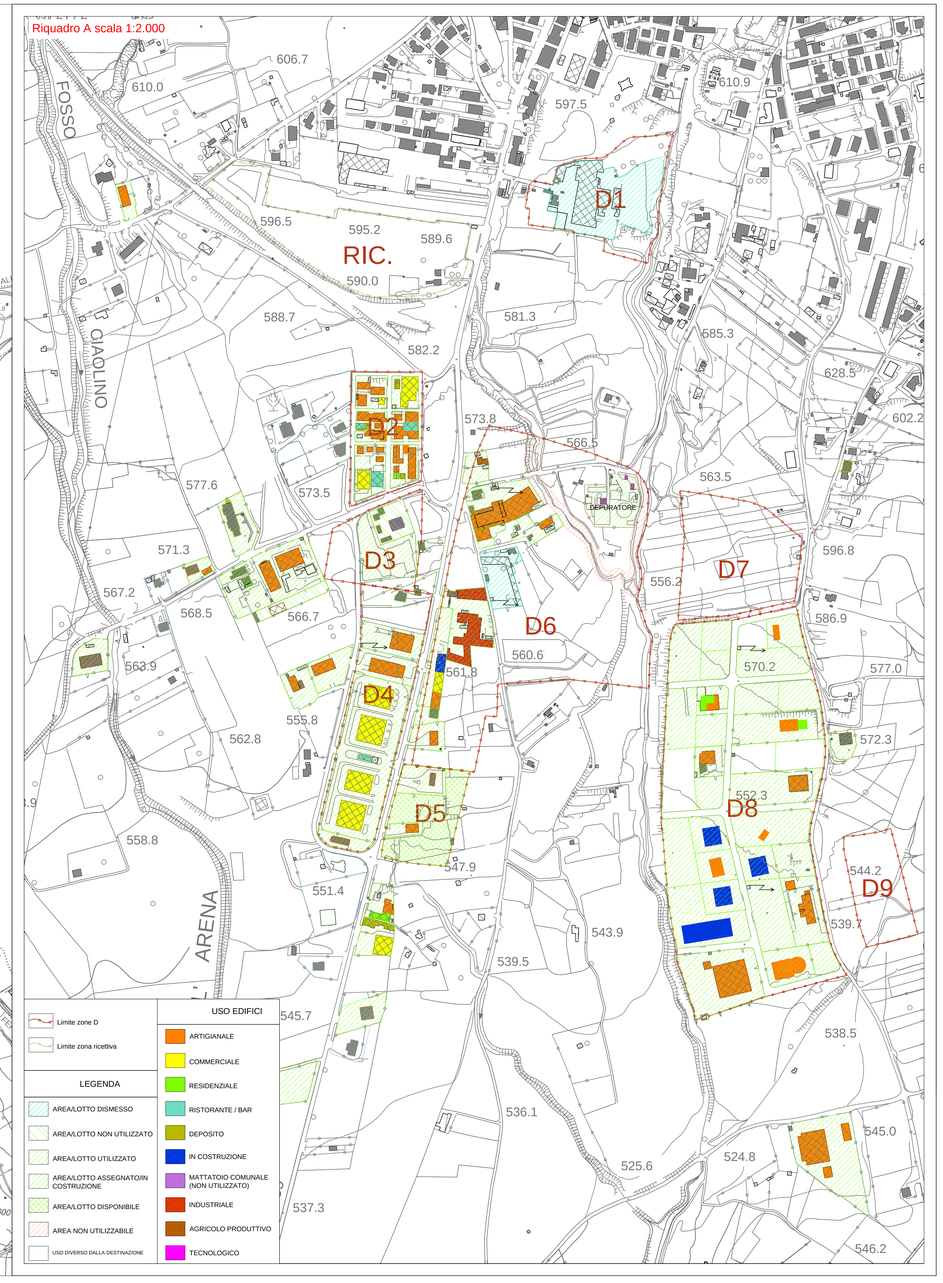
LEGENDA
- AREA/LOTTO DISMESSO
- AREA/LOTTO NON UTILIZZATO
- AREA/LOTTO UTILIZZATO
- AREA/LOTTO ASSEGNATO/IN COSTRUZIONE
- AREA/LOTTO DISPONIBILE
- AREA NON UTILIZZABILE
- USO DIVERSO DALLA DESTINAZIONE